

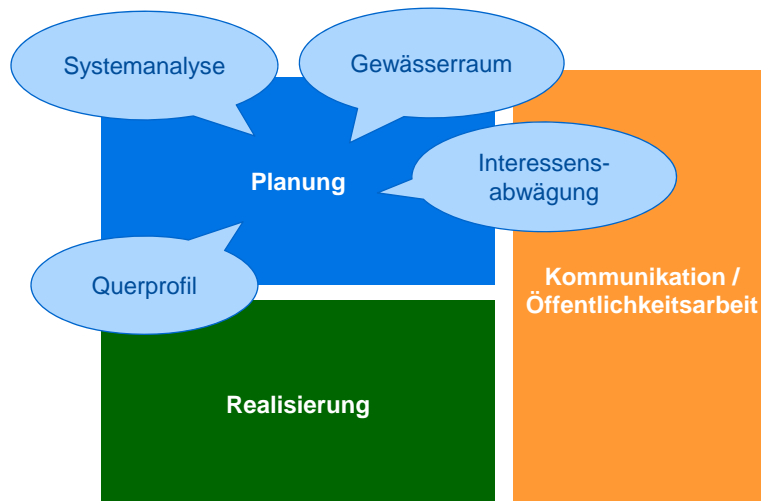
Einblick in die Praxis

*Fachtagung Wasser-Agenda 21
Revitalisierung von Fliessgewässern
Sylvia Durrer, Projektleiterin*

13. November 2017

Verkehr und Infrastruktur | vif.lu.ch

Aufgaben



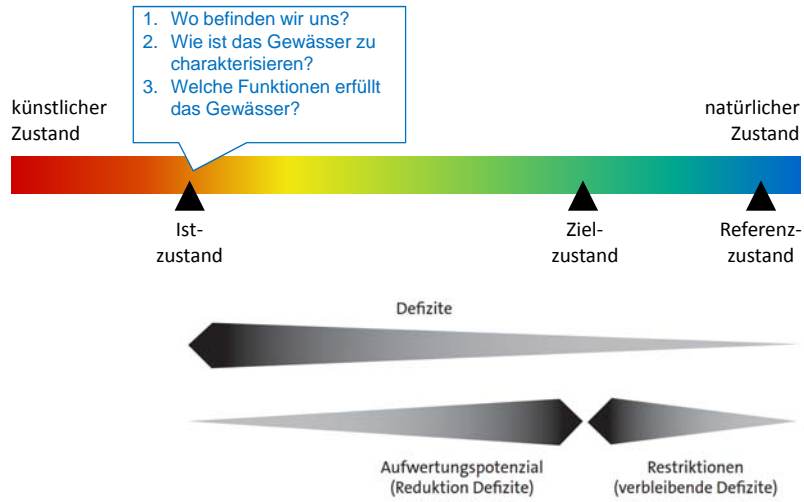
2

Verkehr und Infrastruktur | vif.lu.ch

Interessensabwägung

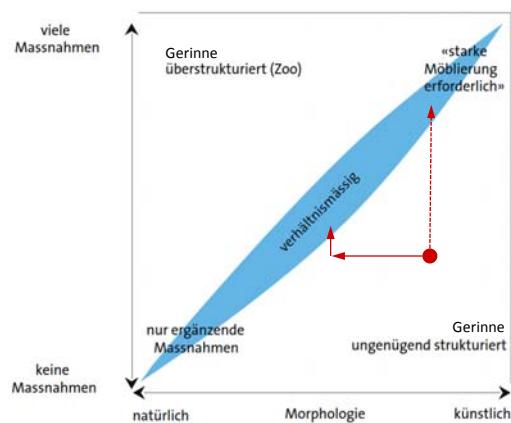


Planung: Systemanalyse



Quelle: Publikation Niederwassergerinne, Kt. LU / ZH / AG

Planung: Massnahmen



Quelle: Publikation Niederwassergerinne, Kt. LU / ZH / AG, abgeändert

Planung: Massnahmen



-1



+1

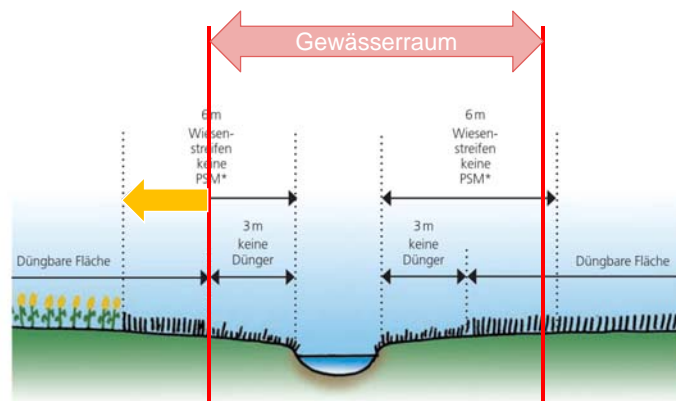
Aabach, Mosen



+1

7

Planung: Gewässerraum



* PSM = Pflanzenschutzmittel

◀ Hinweis: es wird immer horizontal gemessen

Quelle: Pufferstreifen richtig messen und bewirtschaften, AGRIDEA

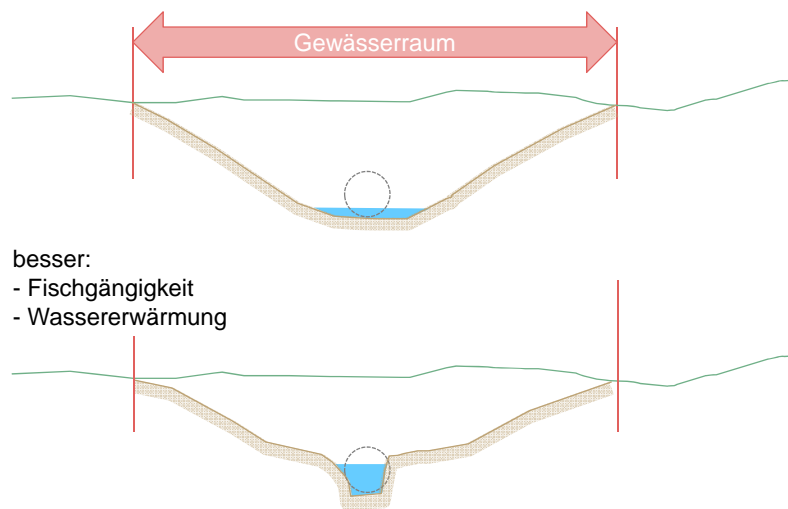
8

Planung: Gewässerraum



9

Planung: Querprofil



10

Realisierung

- > guter Baggerführer - halb gewonnen!
- > ökologische / bodenkundliche Baubegleitung

Beispiele



Heubächli, Buttisholz (Dönihus)

0



+2

Beispiele



Altlauf Enziwigger, Willisau

Beispiele



Talackerbach/Schlossbach, Kriens

Kommunikation

Freizeitpark

Kahlschlag

Tigermücken

natürlichster Abschnitt wird zerstört

Steinwüste

Rodung sorgt für Kopfschütteln

Wassererwärmung

Herausforderung Kommunikation

- > wann?
- > wer?
- > wie?
- > Ängste und Emotionen
- > evtl. Einbezug Bevölkerung (z.B. für Bepflanzung)


und dies zum Schluss...



17

Verkehr und Infrastruktur | vif.lu.ch

Vielen Dank für Ihre Aufmerksamkeit!



Bau-, Umwelt- und Wirtschaftsdepartement
Verkehr und Infrastruktur (vif)
Arsenalstrasse 43
Postfach
6010 Kriens 2 Stermatt

Tel. 041 318 12 12
www.vif.lu.ch